





RED DE DETECCIÓN DEL RIESGO POR PLAGUICIDAS

FICHA DE TOMA DE MUESTRAS

1. DATOS IDENTIFICATIVOS DEL MUESTREO			
CÓDIGO DEL PUNTO DE MUESTREO	EB0231-FQ		
NOMBRE DEL PUNTO DE MUESTREO	Barranco Valcuerna / Candasnós (EA 231) (FQ)		
COORDENADA X	753051	DEMARCACIÓN HIDROGRÁFICA	EBRO
COORDENADA Y	4594754	CÓDIGO MASA DE AGUA	ES091MSPF146
HUSO	30	AGUAS SPF/SBT	SPF
MUNICIPIO	Peñalba		
ORGANISMO/EMPRESA MUESTREO			
MUESTREADOR/ES			
CÓDIGO DE MUESTRA	41	Nº DE BOTES	2
FECHA DE MUESTREO	22/05/2024	VOLUMEN (L)	1,125
HORA DE MUESTREO	8:45	Agua estancada en el pozo	
Responsable de la finca		Tiempo de purga (min)	
Teléfono		Volumen de purga (L)	
Descripción del punto de muestreo	Barranco parcialmente canalizado, de poca profundidad y con abundante vegetación en el fondo. La zona de ribera es principalmente pastizal. Los cultivos característicos de la zona son guisante, trigo y maíz, junto con parcelas de pastizal. Tipo de riego por aspersión.		
Descripción de acceso y localización	Una vez se pasa el pueblo de Candasnós se debe tomar la carretera A-2410 hasta llegar a la entrada de Caspe (se encuentra señalizado), se sigue el camino y se llega a un puente pequeño donde se encuentra el punto de muestreo.		
2. RETORNOS DE RIEGO			
Punto representativo	Comunidad de Regantes		
Colector/desagüe	Otra información (especificar)		
Observaciones			
3. CARACTERÍSTICAS FÍSICO-QUÍMICAS			
pH (unidades)	7,74	Conductividad eléctrica a 20°C (µS/cm)	5333
Temperatura del agua (°C)	14,92	Otros parámetros (especificar)	
Observaciones			
4. PRECIPITACIONES, VERTIDOS E INCIDENCIAS			
Lluvia en el momento de muestreo	No	Evidencia de vertido	No
Evidencia de lluvia previa al muestreo	No		
Incidentes durante el muestreo			
5. IMÁGENES DEL PUNTO DE MUESTREO			
			
Imagen 1: Punto donde se toma la muestra		Imagen 2: Detalle de la masa de agua	
			
Imagen 3: Acceso		Imagen 4: Entorno	

6. ORTOFOTOGRAFÍA DEL PUNTO DE MUESTREO

